

**ILBprostav s.r.o.**  
Ing. Lukáš Bezdíček  
Na Rybníku 301  
530 03 Pardubice - Nemošice

## Dopis / Letter


Váš dopis / Your letter: 27.5.2013

Vyřizuje / Dealt with by: Košťál 602218221

**Věc:** Rekonstrukce komunikace v ul. Kokešova ve Starých Čivcích vč. chodníku

S navrhovaným řešením souhlasím a nemám výhrad za předpokladu, že trasa bude vytyčena, v kolizních místech ručně odhalena, pod novými zpevněnými plochami – vjezdy – uložena do chráničky – nejlépe půlené trubky KOPOPHALF a bude provedena prokazatelná kontrola všech kolizních míst před jejich záhozem – podmínka kolaudace – kolaudačního souhlasu. Trasy SEK mohou zůstat v chodníku bez dodatečné ochrany pouze za předpokladu, že jeho kryt bude rozebiratelný

SOS Pardubice Košťál Martin



Telefonica Czech Republic, a.s.  
Za Brumlovkou 266/2  
140 22 Praha 4  
DIČ: CZ 60193336

1364



Pomáhat a chránit

KRAJSKÉ ŘEDITELSTVÍ POLICIE  
PARDUBICKÉHO KRAJE

Územní odbor Pardubice

Dopravní inspektorát



KRPE-49294/ČJ-2013-170606

Pardubice 20. června 2013

Počet listů: 1

Přílohy: 0

ILBprostav s.r.o.  
Na Rybníku 301  
**Pardubice - Nemošice**

Stanovisko DI k projektové dokumentaci ke stavebnímu řízení

k č. j.:

Policie České republiky, Krajské ředitelství policie Pardubického kraje, Územní odbor Pardubice, dopravní inspektorát, jako dotčený orgán státní správy<sup>1</sup> příslušný orgán Policie ČR vykonávající prevenci<sup>2</sup>, se na podkladě Vaší žádosti seznámil s předloženou projektovou dokumentací. Jedná se o projektovou dokumentaci stavby „Rekonstrukce komunikace v ul. Kokešova ve Starých Čivcích vč. Chodníků (od trafostanice po výjezd na I/2)“. Předmětem stavby je rekonstrukce stávajícího uličního prostoru. Bude zřízen chodník o minimální šířce 1,5 m, vozovka s proměnnou šířkou 2,90 – 4.15 m s podélným parkováním v zářivu. Komunikace bude jednopruhovú obousměrná.

K předloženým podkladům Vám sdělujeme následující:

1. Parkovací místa budou provedena v souladu s ČSN 736056 Březen 2011,
2. Je nutno zjistit dodržení rozhledů pro zastavení v místě umístění parkovacích stání ve vnitřní straně oblouku.
3. Ohledně výšky chodníků a umístění městského mobiliáre, tento by byl samozřejmě umístěn v úsecích mimo sjezdy, aby bylo zajištěno místo pro vyhýbání

*Toto vyjádření smí být použito pro účely správního řízení pouze v období 12 měsíců od data vydání.*

Vyřizuje: por. Ing. Vápeník

tel. č.: 974566258

npor. Ing. Pavel Barva  
vedoucí dopravního inspektorátu

z. r. por. Ing. Miroslav Vápeník v. r.  
komisař dopravního inspektorátu

<sup>1</sup> § 1 zákona č. 12/1997 Sb.

<sup>2</sup> § 124 odst. 8 písm. e) zákona č. 361/2000 Sb.

Rožkova 2757  
530 02 Pardubice

Tel.: +420 974 566 250  
Fax: +420 974 566 577  
Email: padisdn@mvcr.cz



Hasičský záchranný sbor  
Pardubického kraje  
Teplého 1526  
530 02 Pardubice

Čj.: HSPA-7-45/2014-Du

Pardubice 22. ledna 2014

Počet listů: 1

Přílohy: 1+1SV

ILBprostav s.r.o.  
Na Rybníku 301  
530 03 Pardubice - Nemošice

**Závazné stanovisko dotčeného orgánu na úseku požární ochrany**

Vyřizuje za HZS: por. Ing. Lucie Špicarová Dubcová, tel.: 950 570 254, lucie.dubcova@pak.izscr.cz

**Název stavby:** Rekonstrukce komunikace v ul. Kokešova ve Starých Čívicích včetně chodníků

**Místo stavby:** pozemek č. 545/1, 757/12 v k.ú. Staré Čívce

**Stavebník-investor:** Statutární město Pardubice, Městský obvod VI – Svítkov, Kostnická 865, 530 06 Pardubice

**Předložený druh dokumentace:** Projekt pro STAVEBNÍ POVOLENÍ

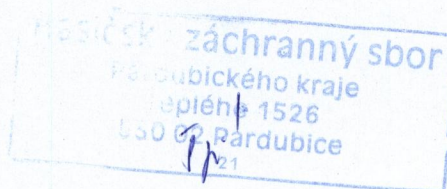
Hasičský záchranný sbor Pardubického kraje v souladu s ustanovením § 31 odst. 1 písm. b) zákona č. 133/1985 Sb., o požární ochraně, ve znění pozdějších předpisů posoudil z požárně bezpečnostního hlediska předloženou projektovou dokumentaci výše uvedené stavby.

K výše uvedené dokumentaci vydává

**souhlasné stanovisko.**

**Upozornění:**

- případné hydranty pro požární účely budou zachovány, výstupy hydrantů budou výškově upraveny s ohledem na novou niveletu komunikací či ploch.



por. Ing. Lucie Špicarová Dubcová  
oddělení stavební prevence



ILBprostav s.r.o.

Ing. Lukáš Bezdíček

Na Rybníku 301

530 03 Pardubice - Nemošice

Naše značka

13333/IO

Vyřizuje

Novotná /466 260 861

Pardubice

9.7.2013

# Rekonstrukce komunikace ul. Kokešova ve Starých Čivčích - Veřejné osvětlení, Přeložení kabelu + pásku veřejného osvětlení

V příloze dokládáme situaci výše uvedené stavby, do které jsme zakreslili stávající trasu VO v majetku SmP a.s. podle stavu k 1.7.2013. Se stavbou souhlasíme za těchto podmínek:

- 1) Práce budou provedeny tak, aby bylo možné zajistit dopravní obslužnost stáv. objektů
- 2) Součástí stavby bude i přeložka souboru VO hrazeného z prostředků investora, dle odsouhlasené PD, která byla dne 9.7.2013 předložena SmP a.s. k vyjádření pro územní řízení z hlediska technického řešení pro napojení zařízení k souboru VO SmP a.s. a která byla schválena čj. 13333/IO. Zhotovená stavba bude odpovídat světelně technickým výpočtům zpracovaným pro danou stavbu, na základě kterých byla PD zpracována.
- 3) Soubor veřejného osvětlení lze připojit k VO SmP a.s. pouze při splnění podmínek daných technickým předpisem "Zásady výstavby veřejného osvětlení na území města Pardubic" a "Zásady výstavby technické infrastruktury určené pro následný převod do majetku města".
- 4) Před zahájením prací požádá investor o vytýčení stávajících kabelových tras provoz VO SmP a.s. Všechny výkopy v blízkosti sítí VO budou provedeny ručně. Při všech zemních pracích musí být dodrženy platné normy.
- 5) Každý zásah do stávajícího souboru VO v majetku nebo správě VO SmP a.s. provede na objednávku investora divize VO SmP a.s., které bude předáno zaměření skutečného provedení umístěné do katastrální mapy.
- 6) Investor objedná před dokončením prací u divize VO SmP a.s. kontrolu kabelových tras před záhozem (min. 1 pracovní den předem).
- 7) Na kabelovém vedení a v jeho ochranném pásmu nebudou vysázeny dřeviny.
- 8) Dojde - li k poškození veřejných prostranství mechanizací nebo dopravou materiálu okolí stavby, požadujeme provedení oprav poškozených částí.
- 9) Platnost vyjádření je 6 měsíců. PD pro stavební povolení musí být předložena k novému vyjádření.

Vyjádření divizí VO,ÚK a Agroservis SmP a.s. není třeba, je plně nahrazeno tímto souhrnným stanoviskem. Toto vyjádření není souhlasem s financováním stavby z prostředků SmP a.s. Vyjádření je vydáno pro územní řízení dle zák. č. 183/2006 Sb., o územním plánování a stavebním řádu (stavební zákon), ve znění pozdějších předpisů.

Yvona Novotná  
investiční oddělení  
Služby města Pardubic a.s.

SLUŽBY MĚSTA PARDUBIC a.s.  
Bílé předměstí, Hůrka 1803  
530 02 Pardubice  
DIČ: CZ25262572  
IDDS: yc9gb95

IČ 25262572  
DIČ CZ25262572

e-mail: info@smp-pce.cz  
www.smp-pce.cz

Stálá služba: 466 260 811  
Zelená linka: 800 900 767

Společnost zapsána u KS Hradec  
Králové oddíl B, vložka 1527.

Leden  
Únor  
Březen  
Duben  
Květen  
Červen  
Červenec  
Srpen  
Září  
Říjen  
Listopad  
Prosinec  
Leden  
Únor  
Březen  
Duben  
Květen  
Červen  
Červenec  
Srpen  
Září  
Říjen  
Listopad  
Prosinec  
Leden  
Únor  
Březen  
Duben  
Květen  
Červen  
Červenec  
Srpen  
Září  
Říjen  
Listopad  
Prosinec  
Leden  
Únor  
Březen  
Duben  
Květen  
Červen  
Červenec  
Srpen  
Září  
Říjen  
Listopad  
Prosinec  
Leden  
Únor  
Březen  
Duben  
Květen  
Červen  
Červenec  
Srpen  
Září  
Říjen  
Listopad  
Prosinec



**VYJÁDRĚNÍ O EXISTENCI SÍTĚ ELEKTRONICKÝCH KOMUNIKACÍ  
A VŠEOBECNÉ PODMÍNKY OCHRANY SÍTĚ ELEKTRONICKÝCH KOMUNIKACÍ  
SPOLEČNOSTI TELEFÓNICA CZECH REPUBLIC, A.S.**

vydané podle § 101 zákona č. 127/2005 Sb., o elektronických komunikacích a o změně některých souvisejících zákonů (zákon o elektronických komunikacích), ve znění pozdějších předpisů a § 161 zákona č. 183/2006 Sb., o územním plánování a stavebním řádu (stavební zákon) či dle dalších příslušných právních předpisů

**Číslo jednací: 501706/14**

**Číslo žádosti: 0114 057 388**

**Důvod vydání Vyjádření: Stavební řízení**

**Platnost tohoto Vyjádření končí dne: 6. 1. 2016.**

|                      |  |              |
|----------------------|--|--------------|
| <b>Žadatel</b>       | ILBprostav s.r.o.  |              |
| <b>Stavebník</b>     | Statutární město Pardubice                                 |              |
| <b>Název akce</b>    | Rekonstrukce komunikace v ul. Kokešova ve Starých Ččvicích |              |
| <b>Zájmové území</b> | <b>Okres</b>   | Pardubice    |
|                      | <b>Obec</b>  | Pardubice    |
|                      | <b>Kat. území / č. parcely</b>                             | Staré Ččvice |

Žadatel shora označenou žádostí určil a vyznačil zájmové území, jakož i stanovil důvod pro vydání Vyjádření o existenci sítě elektronických komunikací a Všeobecných podmínek ochrany sítě elektronických komunikací společnosti Telefonica Czech Republic, a.s. (dále jen *Vyjádření*).

Na základě určení a vyznačení zájmového území žadatelem a na základě stanovení důvodu pro vydání Vyjádření vydává společnost Telefonica Czech Republic, a.s. (dále jen *Telefonica*) následující Vyjádření:

### dojde ke střetu

se sítí elektronických komunikací (dále jen *SEK*) společnosti *Telefonica*, jejíž existence a poloha je zakreslena v příloženém výřezu/výřezích z účelové mapy *SEK* společnosti *Telefonica*. Ochranné pásmo *SEK* je v souladu s ustanovením § 102 zákona č. 127/2005 Sb., o elektronických komunikacích a o změně některých souvisejících zákonů stanoveno rozsahem 1,5 m po stranách krajního vedení *SEK* a není v příloženém výřezu/výřezích z účelové mapy *SEK* společnosti *Telefonica* vyznačeno (dále jen *Ochranné pásmo*).

(1) *Vyjádření* je platné pouze pro zájmové území určené a vyznačené žadatelem, jakož i pro důvod vydání *Vyjádření* stanovený žadatelem v žádosti.

*Vyjádření* pozbývá platnosti uplynutím doby platnosti v tomto *Vyjádření* uvedeně, změnou rozsahu zájmového území či změnou důvodu vydání *Vyjádření* uvedeného v žádosti, nesplněním povinnosti stavebníka dle bodu (2) tohoto *Vyjádření*, a nebo pokud se žadatel či stavebník bezprostředně před zahájením realizace stavby ve vyznačeném zájmovém území prokazatelně neujistí u společnosti *Telefonica* o tom, zda toto *Vyjádření* v době bezprostředně předcházející zahájení realizace stavby ve vyznačeném zájmovém území stále odpovídá skutečnosti, to vše v závislosti na tom, která ze skutečností rozhodná pro pozbytí platnosti tohoto *Vyjádření* nastane nejdříve.

(2) Stavebník, nebo jím pověřená třetí osoba, je povinen bez zbytečného odkladu poté, kdy zjistil, že jeho záměr, pro který podal shora označenou žádost, je v kolizi se *SEK* a nebo zasahuje do *Ochranného pásma SEK*, nejpozději však před počátkem zpracování projektové dokumentace stavby, která koliduje se *SEK* a nebo zasahuje do *Ochranného pásma SEK*, vyzvat společnost *Telefonica* ke stanovení konkrétních podmínek ochrany *SEK*, případně k přeložení *SEK*, a to prostřednictvím zaměstnance společnosti *Telefonica* pověřeného ochranou sítě - Martin Košťál, tel.: 495 552 424, 602218221, e-mail: martin.kostal@telefonica.com (dále jen *POS*).

(3) Přeložení *SEK* zajistí její vlastník, společnost *Telefonica*. Stavebník, který vyvolal překládku *SEK* je dle ustanovení § 104 odst. 16 zákona č. 127/2005 Sb., o elektronických komunikacích a o změně některých souvisejících zákonů povinen uhradit společnosti *Telefonica* veškeré náklady na nezbytné úpravy dotčeného úseku *SEK*, a to na úrovni stávajícího technického řešení.



Číslo jednací: 501706/14

Číslo žádosti: 0114 057 388

(4) Pro účely přeložení SEK dle bodu (3) tohoto Vyjádření je stavebník povinen uzavřít se společností Telefónica Smlouvu o realizaci překládky SEK.

(5) Bez ohledu na všechny shora v tomto Vyjádření uvedené skutečnosti je stavebník, nebo jím pověřená třetí osoba povinen řídit se Všeobecnými podmínkami ochrany SEK společnosti Telefónica, které jsou nedílnou součástí tohoto Vyjádření.

(6) Společnost Telefónica prohlašuje, že žadateli byly pro jím určené a vyznačené zájmové území poskytnuty veškeré, ke dni podání shora označené žádosti, dostupné informace o SEK.

(7) Žadateli převzetím tohoto Vyjádření vzniká povinnost poskytnuté informace a data užít pouze k účelu, pro který mu byla tato poskytnuta. Žadatel není oprávněn poskytnuté informace a data rozmnožovat, rozšiřovat, pronajímat, půjčovat či jinak užívat bez souhlasu společnosti Telefónica. V případě porušení těchto povinností vznikne žadateli odpovědnost vyplývající z platných právních předpisů, zejména předpisů práva autorského.

V případě jakýkoliv dotazů k poloze SEK a její dokumentaci lze kontaktovat společnost Telefónica na bezplatné lince 800 255 255.

**Přílohami Vyjádření jsou:**

- Všeobecné podmínky ochrany SEK společnosti Telefónica
- Situační výkres (obsahuje zájmové území určené a vyznačené žadatelem a výřezy účelové mapy SEK)
- Informace k vytyčení SEK

Vyjádření vydala společnost Telefónica dne: 6. 1. 2014.

Telefónica Czech Republic, a.s.  
Za Brumlovkou 266/2  
140 22 Praha 4  
DIČ CZ 60193336

188



**Všeobecné podmínky ochrany SEK společnosti Telefónica****I. Obecná ustanovení**

1. Stavebník, nebo jím pověřená třetí osoba, je povinen při provádění jakýchkoliv činností, zejména stavebních nebo jiných prací, při odstraňování havárií a projektování staveb, řídit se platnými právními předpisy, technickými a odbornými normami (včetně doporučených), správnou praxí v oboru stavebnictví a technologickými postupy a učinit veškerá opatření nezbytná k tomu, aby nedošlo k poškození nebo ohrožení sítě elektronických komunikací ve vlastnictví společnosti *Telefónica* a je výslovně srozuměn s tím, že *SEK* jsou součástí veřejné komunikační sítě, jsou zajišťovány ve veřejném zájmu a jsou chráněny právními předpisy.

2. Při jakékoliv činnosti v blízkosti vedení *SEK* je stavebník, nebo jím pověřená třetí osoba, povinen respektovat ochranné pásmo *SEK* tak, aby nedošlo k poškození nebo zamezení přístupu k *SEK*. Při křížení nebo souběhu činností se *SEK* je povinen řídit se platnými právními předpisy, technickými a odbornými normami (včetně doporučených), správnou praxí v oboru stavebnictví a technologickými postupy. Při jakékoliv činnosti ve vzdálenosti menší než 1,5 m od krajního vedení vyznačené trasy podzemního vedení *SEK* (dále jen *PVSEK*) nesmí používat mechanizačních prostředků a nevhodného nářadí.

3. Pro případ porušení kterékoliv z povinností stavebníka, nebo jím pověřené třetí osoby, založené Všeobecnými podmínkami ochrany *SEK* společnosti *Telefónica* je stavebník, nebo jím pověřená třetí osoba, odpovědný za veškeré náklady a škody, které společnosti *Telefónica* vzniknou porušením jeho povinností.

4. V případě, že budou zemní práce zahájeny po uplynutí doby platnosti tohoto Vyjádření, nelze toto Vyjádření použít jako podklad pro vytyčení a je třeba požádat o vydání nového Vyjádření.

5. Bude-li žadatel na společnosti *Telefónica* požadovat, aby se jako účastník správního řízení, pro jehož účely bylo toto Vyjádření vydáno, vzdala práva na odvolání proti rozhodnutí vydanému ve správním řízení, pro jehož účely bylo toto Vyjádření vydáno, je povinen kontaktovat *POS*.

**II. Součinnost stavebníka při činnostech v blízkosti SEK**

1. Započetí činnosti je stavebník, nebo jím pověřená třetí osoba, povinen oznámit *POS*. Oznámení bude obsahovat číslo Vyjádření, k němuž se vztahují tyto podmínky.

2. Před započatím zemních prací či jakékoliv jiné činnosti je stavebník, nebo jím pověřená třetí osoba, povinen zajistit vyznačení tras *PVSEK* na terénu dle polohopisné dokumentace. S vyznačenou trasou *PVSEK* prokazatelně seznámí všechny osoby, které budou a nebo by mohly činnosti provádět.

3. Stavebník, nebo jím pověřená třetí osoba, je povinen upozornit jakoukoliv třetí osobu, jež bude provádět zemní práce, aby zjistila nebo ověřila stranovou a hloubkovou polohu *PVSEK* příčnými sondami, a je srozuměn s tím, že možná odchylka uložení středu trasy *PVSEK*, stranová i hloubková, činí +/- 30 cm mezi skutečným uložením *PVSEK* a polohovými údaji ve výkresové dokumentaci.

4. Při provádění zemních prací v blízkosti *PVSEK* je stavebník, nebo jím pověřená třetí osoba, povinen postupovat tak, aby nedošlo ke změně hloubky uložení nebo prostorového uspořádání *PVSEK*. Odkryté *PVSEK* je stavebník, nebo jím pověřená třetí osoba, povinen zabezpečit proti prověšení, poškození a odcizení.

5. Při zjištění jakéhokoliv rozporu mezi údaji v projektové dokumentaci a skutečností je stavebník, nebo jím pověřená třetí osoba, povinen bez zbytečného odkladu přerušit práce a zjištění rozporu oznámit *POS*. V přerušovaných pracích lze pokračovat teprve poté, co od *POS* prokazatelně obdržel souhlas k pokračování v pracích.

6. V místech, kde *PVSEK* vystupuje ze země do budovy, rozváděče, na sloup apod. je stavebník, nebo jím pověřená třetí osoba, povinen vykonávat zemní práce se zvýšenou mírou opatrnosti s ohledem na ubývající krytí nad *PVSEK*. Výkopové práce v blízkosti sloupů nadzemního vedení *SEK* (dále jen *NVSEK*) je povinen provádět v takové vzdálenosti, aby nedošlo k narušení jejich stability, to vše za dodržení platných právních předpisů, technických a odborných norem, správnou praxí v oboru stavebnictví a technologických postupů.



Příloha k Vyjádření č.j.: 501706/14

Číslo žádosti: 0114 057 388

7. Při provádění zemních prací, u kterých nastane odkrytí *PVSEK*, je povinen stavebník, nebo jím pověřená třetí osoba před zakrytím *PVSEK* vyzvat *POS* ke kontrole. Zához je oprávněn provést až poté, kdy prokazatelně obdržel souhlas *POS*.

8. Stavebník, nebo jím pověřená třetí osoba, není oprávněn manipulovat s kryty kabelových komor a vstupovat do kabelových komor bez souhlasu společnosti *Telefónica*.

9. Stavebník, nebo jím pověřená třetí osoba, není oprávněn trasu *PVSEK* mimo vozovku přejíždět vozidly nebo stavební mechanizací, a to až do doby, než *PVSEK* řádně zabezpečí proti mechanickému poškození. Stavebník, nebo jím pověřená třetí osoba, je povinen projednat s *POS* způsob mechanické ochrany trasy *PVSEK*. Při přepravě vysokého nákladu nebo mechanizace pod trasou *NVSEK* je stavebník, nebo jím pověřená třetí osoba, povinen respektovat výšku *NVSEK* nad zemí.

10. Stavebník, nebo jím pověřená třetí osoba, není oprávněn na trase *PVSEK* (včetně ochranného pásma) jakkoliv měnit niveletu terénu, vysazovat trvalé porosty ani měnit rozsah a konstrukci zpevněných ploch (např. komunikací, parkovišť, vjezdů aj.).

11. Stavebník, nebo jím pověřená třetí osoba, je povinen manipulační a skladové plochy zřizovat v takové vzdálenosti od *NVSEK*, aby činnosti na/v manipulačních a skladových plochách nemohly být vykonávány ve vzdálenost menší než 1m od *NVSEK*.

12. Stavebník, nebo jím pověřená třetí osoba, je povinen obrátit se na *POS* v průběhu stavby, a to ve všech případech, kdy by i nad rámec těchto Všeobecných podmínek ochrany *SEK* společnosti *Telefónica* mohlo dojít ke střetu stavby se *SEK*.

13. Stavebník, nebo jím pověřená třetí osoba, není oprávněn užívat, přemísťovat a odstraňovat technologické, ochranné a pomocné prvky *SEK*.

14. Stavebník, nebo jím pověřená třetí osoba, není oprávněn bez předchozího projednání s *POS* jakkoliv manipulovat s případně odkrytými prvky *SEK*, zejména s ochrannou skříň optických spojek, optickými spojkami, technologickými rezervami či jakýmkoliv jiným zařízením *SEK*. Stavebník, nebo jím pověřená třetí osoba, je výslovně srozuměn s tím, že technologická rezerva představuje několik desítek metrů kabelu stočeného do kruhu a ochranou optické spojky je skříň o hraně cca 1m.

15. Stavebník, nebo jím pověřená třetí osoba, je povinen každé poškození či krádež *SEK* neprodleně od okamžiku zjištění takové skutečnosti, oznámit *POS* nebo poruchové službě společnosti *Telefónica*, telefonní číslo 800 184 084, pro oblast Praha lze užít telefonní číslo 241 400 500.

### III. Práce v objektech a odstraňování objektů

1. Stavebník, nebo jím pověřená třetí osoba, je povinen před zahájením jakýchkoliv prací v budovách a jiných objektech, kterými by mohl ohrozit stávající *SEK*, prokazatelně kontaktovat *POS* a zajistit u společnosti *Telefónica* bezpečné odpojení *SEK*.

2. Při provádění činností v budovách a jiných objektech je stavebník, nebo jím pověřená třetí osoba, povinen v souladu s právními předpisy, technickými a odbornými normami (včetně doporučených), správnou praxí v oboru stavebnictví a technologickými postupy provést mimo jiné průzkum vnějších i vnitřních vedení *SEK* na omítce i pod ní.

### IV. Součinnost stavebníka při přípravě stavby

1. Pokud by činností stavebníka, nebo jím pověřené třetí osoby, k níž je třeba povolení správního orgánu dle zvláštního právního předpisu, mohlo dojít k ohrožení či omezení *SEK*, je stavebník, nebo jím pověřená třetí osoba, povinen kontaktovat *POS* a předložit zakreslení *SEK* do příslušné dokumentace stavby (projektové, realizační, koordinační atp.).

2. V případě, že pro činnosti stavebníka, nebo jím pověřené třetí osoby, není třeba povolení správního orgánu dle zvláštního právního předpisu, je stavebník, nebo jím pověřená třetí osoba, povinen předložit zakreslení trasy *SEK* i s příslušnými kótami do zjednodušené dokumentace (katastrální mapa, plánec), ze které bude zcela patrná míra dotčení *SEK*.



3. Při projektování stavby, rekonstrukce či přeložky vedení a zařízení silových elektrických sítí, elektrických trakcí vlaků a tramvají, nejpozději však před zahájením správního řízení ve věci povolení stavby, rekonstrukce či přeložky vedení a zařízení silových elektrických sítí, elektrických trakcí vlaků a tramvají, je stavebník, nebo jím pověřená třetí osoba, povinen provést výpočet rušivých vlivů, zpracovat ochranná opatření a předat je POS. Stavebník, nebo jím pověřená třetí osoba, není oprávněn do doby, než obdrží od POS vyjádření k návrhu opatření, zahájit činnost, která by mohla způsobit ohrožení či poškození SEK. Způsobem uvedeným v předchozí větě je stavebník, nebo jím pověřená třetí osoba, povinen postupovat také při projektování stavby, rekonstrukce či přeložky produktovodu s katodovou ochranou.

4. Při projektování stavby, při rekonstrukci, která se nachází v ochranném pásmu radiových tras společnosti Telefónica a překračuje výšku 15 m nad zemským povrchem, a to včetně dočasných objektů zařízení staveniště (jeřáby, konstrukce, atd.), nejpozději však před zahájením správního řízení ve věci povolení takové stavby, je stavebník nebo jím pověřená třetí osoba, povinen kontaktovat POS za účelem projednání podmínek ochrany těchto radiových tras. Ochranné pásmo radiových tras je tvořeno dvěma podélnými pruhy o šíři 25 m po obou stranách radiového paprsku v celé jeho délce, resp. 25 m kruhem kolem vysílacího radiového zařízení.

5. Pokud se v zájmovém území stavby nachází podzemní silnoproudé vedení (NN) společnosti Telefónica je stavebník, nebo jím pověřená třetí osoba, před zahájením správního řízení ve věci povolení správního orgánu k činnosti stavebníka, nebo jím pověřené třetí osoby, nejpozději však před zahájením stavby, povinen kontaktovat POS.

6. Pokud by navrhované stavby (produktovody, energovody aj.) svými ochrannými pásmy zasahovaly do prostoru stávajících tras a zařízení SEK, či do jejich ochranných pásem, je stavebník, nebo jím pověřená třetí osoba, povinen realizovat taková opatření, aby mohla být prováděna údržba a opravy SEK, a to i za použití mechanizace, otevřeného plamene a podobných technologií.

#### V. Křížení a souběh se SEK

1. Stavebník, nebo jím pověřená třetí osoba, je povinen v místech křížení PVSEK se sítěmi technické infrastruktury, pozemními komunikacemi, parkovacími plochami, vjezdy atp. ukládat PVSEK v zákonnými předpisy stanovené hloubce a chránit PVSEK chráničkami s přesahem minimálně 0,5 m na každou stranu od hrany křížení. Chráničku je povinen utěsnit a zamezit vnikání nečistot.

2. Stavebník nebo jím pověřená třetí osoba, je výslovně srozuměn s tím, že v případě, kdy hodlá umístit stavbu sjezdu či vjezdu, je povinen stavbu sjezdu či vjezdu umístit tak, aby metalické kabely SEK nebyly umístěny v hloubce menší než 0,6 m a optické nebyly umístěny v hloubce menší než 1 m. V případě, že stavebník, nebo jím pověřená osoba, není schopen zajistit povinnosti dle předchozí věty, je povinen kontaktovat POS.

3. Stavebník, nebo jím pověřená třetí osoba, je povinen základy (stavby, opěrné zdi, podezdívky apod.) umístit tak, aby dodržel minimální vodorovný odstup 1,5 m od krajního vedení, případně kontaktovat POS.

4. Stavebník, nebo jím pověřená třetí osoba, není oprávněn trasy PVSEK znepřístupnit (např. zabetonováním).

5. Stavebník, nebo jím pověřená třetí osoba, je při křížení a souběhu stavby nebo sítí technické infrastruktury s kabelovodem povinen zejména:

- pokud plánované stavby nebo trasy sítí technické infrastruktury budou umístěny v blízkosti kabelovodu ve vzdálenosti menší než 2 m nebo při křížení kabelovodu ve vzdálenosti menší než 0,5 m nad nebo kdekoli pod kabelovodem, předložit POS a následně projednat zakreslení v příčných řezech,
- do příčného řezu zakreslit také profil kabelové komory v případě, kdy jsou sítě technické infrastruktury či stavby umístěny v blízkosti kabelové komory ve vzdálenosti menší než 2 m,
- neumísťovat nad trasou kabelovodu v podélném směru sítě technické infrastruktury,
- předložit POS vypracovaný odborný statický posudek včetně návrhu ochrany tělesa kabelovodu pod stavbou, ve vjezdu nebo pod zpevněnou plochou,
- nezakrývat vstupy do kabelových komor, a to ani dočasně,
- projednat s POS, nejpozději ve fázi projektové přípravy, jakékoliv výkopové práce, které by mohly být vedeny v úrovni či pod úrovní kabelovodu nebo kabelové komory a veškeré případy, kdy jsou trajektorie podvrtní a protlaků ve vzdálenosti menší než 1,5 m od kabelovodu.



**Informace k vytyčení SEK**

V případě požadavku na vytyčení PVSEK společnosti Telefónica se, prosím, obraťte na společnosti uvedené níže.

**Telefónica Czech Republic, a.s. - středisko Čechy východ**

se sídlem: Za Brumlovkou 266/2 140 22 Praha 4 - Michle

IČ: 60193336

DIČ: CZ60193336

kontakt: tel: 495554210 obslužná doba po-pa 7 - 15 hod

**Michlovský stavební s.r.o. - výhradní dodavatel společnosti Telefónica Czech Republic, a.s.**

se sídlem: Salaš 99, 76351 Zlín

IČ: 27714080

DIČ: CZ 27714080

kontakt: STŘEDSKO HRADEC KRÁLOVÉ:

Aleš Klimt, mobil: 602482988, e-mail: klimt@michlovsky.cz

František Uříčář, mobil: 605200784, e-mail: uricar@michlovsky.cz

**AZ GEONET - Pavel Kazda**

se sídlem: Sedláčkova 1436/14, 500 02 Hradec Králové

IČ: 72885777

DIČ: CZ7308093045

kontakt: Pavel Kazda, mobil: 776020134, e-mail: azgeonet@seznam.cz

**COM PLUS CZ, a.s.**

se sídlem: Akademia Bedrny 365, 500 03 Hradec Králové

IČ: 25772104

DIČ: CZ25772104

kontakt: Help Desk: tel.: 472702123, mobil: 724150190, e-mail: helpdesk@complus.cz

technik: Cyril Belej tel.: 724 483 810, e-mail: cyril.belej@complus.cz

**CONTENT, s.r.o.**

se sídlem: Karlov 1246, 594 01 Velké Meziříčí, pobočka: Okružní 28/18, 591 01 Žďár nad Sázavou

IČ: 63492164

DIČ: CZ63492164

kontakt: Martin Kalina, tel/fax: 566521721, mobil: 777702117, e-mail: kalina@content-vm.cz,  
vytycenisiti@seznam.cz

**ELTER, s.r.o.**

se sídlem: Straněnská 1149, 539 01 Hlinsko

IČ: 49814419

DIČ: CZ49814419

kontakt: tel.: 469312100, mobil: 731115925, e-mail: elter.hlinsko@xaz.cz

Havel Stanislav, mobil: 736778264, Chadima Zdeněk, mobil: 731115933

**EMP Pardubice s.r.o.**

se sídlem: Erno Košťála 957, 530 12 Pardubice

IČ: 64793150

DIČ: CZ 64793150

kontakt: Bohumil Hubálek, mobil: 602492449, e-mail: emp.pce@seznam.cz

**EMIPO-energomontáže s.r.o.**

se sídlem: U Větrolamu 5 568 02 Svitavy

IČ: 620 65 530

DIČ: CZ 620 65 530

kontakt: Ing. Dvořák Jaroslav, mobil: 724785113, e-mail: dvorakemipo@seznam.cz

Abraham Josef, mobil: 602173802, e-mail: dvorakemipo@seznam.cz

**EUROSPÓJ, v.o.s.**

se sídlem: Průmyslová 387, 530 03 Pardubice

IČ: 47473991

DIČ: CZ 47473991

kontakt: Jan Matějka, tel.: 466616101, mobil: 608111234, e-mail: eurospoj@eurospoj.cz,

Petr Borovec, tel.: 466616101, mobil: 603150066, e-mail: eurospoj@eurospoj.cz



Příloha k Vyjádření č.j.: 501706/14

Číslo žádosti: 0114 057 388

**FEM - Miloš Fejfar**

se sídlem: Lužany 141, 507 06 Lužany

IČ: 66315824

DIČ:

kontakt: Miloš Fejfar, fax: 493597087, mobil: 602413554, e-mail: fejfar.milos@seznam.cz

**Karel Horský**

se sídlem: Poličská 877/36, 568 02 Svitavy - Předměstí

IČ: 01377841

DIČ:

kontakt: Karel Horský, mobil: 602 483 023, e-mail: k.horsky.sy@gmail.com

**K+K ELTEC, s.r.o.**

se sídlem: Smetanova 997, 517 41 Kostelec nad Orlicí

IČ: 25277308

DIČ: CZ25277308

kontakt: Radovan Krsek, mobil: 603486395, e-mail: krsek@eltec.cz

**Libor Kos**

se sídlem: Horní Čermná 5, 561 56 Horní Čermná

IČ: 40156770

DIČ:

kontakt: Libor Kos, mobil: 737906322, e-mail: libor.kos@email.cz

**Milan Šulc**

se sídlem: Jamné nad Orlicí 190, PSČ: 561 65

IČ: 73655678

DIČ:

kontakt: Ing. Milan Šulc, mobil: 602482975, e-mail: sulcmilan@seznam.cz

**SECURITY PARTNER, s.r.o.**

se sídlem: Na Plácku 1330, Kostelec nad Orlicí

IČ: 48152871

DIČ: CZ48152871

kontakt: Ing. Roland Ságner, mobil: 777778256, e-mail: sagner@xkomfort.cz

**STARMON s.r.o.**

se sídlem: Průmyslová 1880, 565 01 Choceň

IČ: 49285751

DIČ: CZ49285751

kontakt: Marek Bedrníček, mobil: 605003042, e-mail: bedrnicek@starmon.cz

**SUPTel, a.s.**

se sídlem: Hřbitovní 1322/15, 312 16 Plzeň

IČ: 25229397

DIČ: CZ25229397

kontakt: Vlastimil Koudelka, mobil: 725277777, e-mail: koudelka@suptel.cz

**Telsit s.r.o.**

se sídlem: K Dolíkám 125, 503 11 Hradec Králové 15

IČ: 62025384

DIČ: CZ62025384

kontakt: Petr Novák, mobil: 603592292, e-mail: novak@telsit.cz

Miroslav Kodrle, mobil: 603593934, e-mail: kodrle@telsit.cz







### SITUAČNÍ VÝKRES - ZÁJMOVÉ ÚZEMÍ



**LEGENDA:**

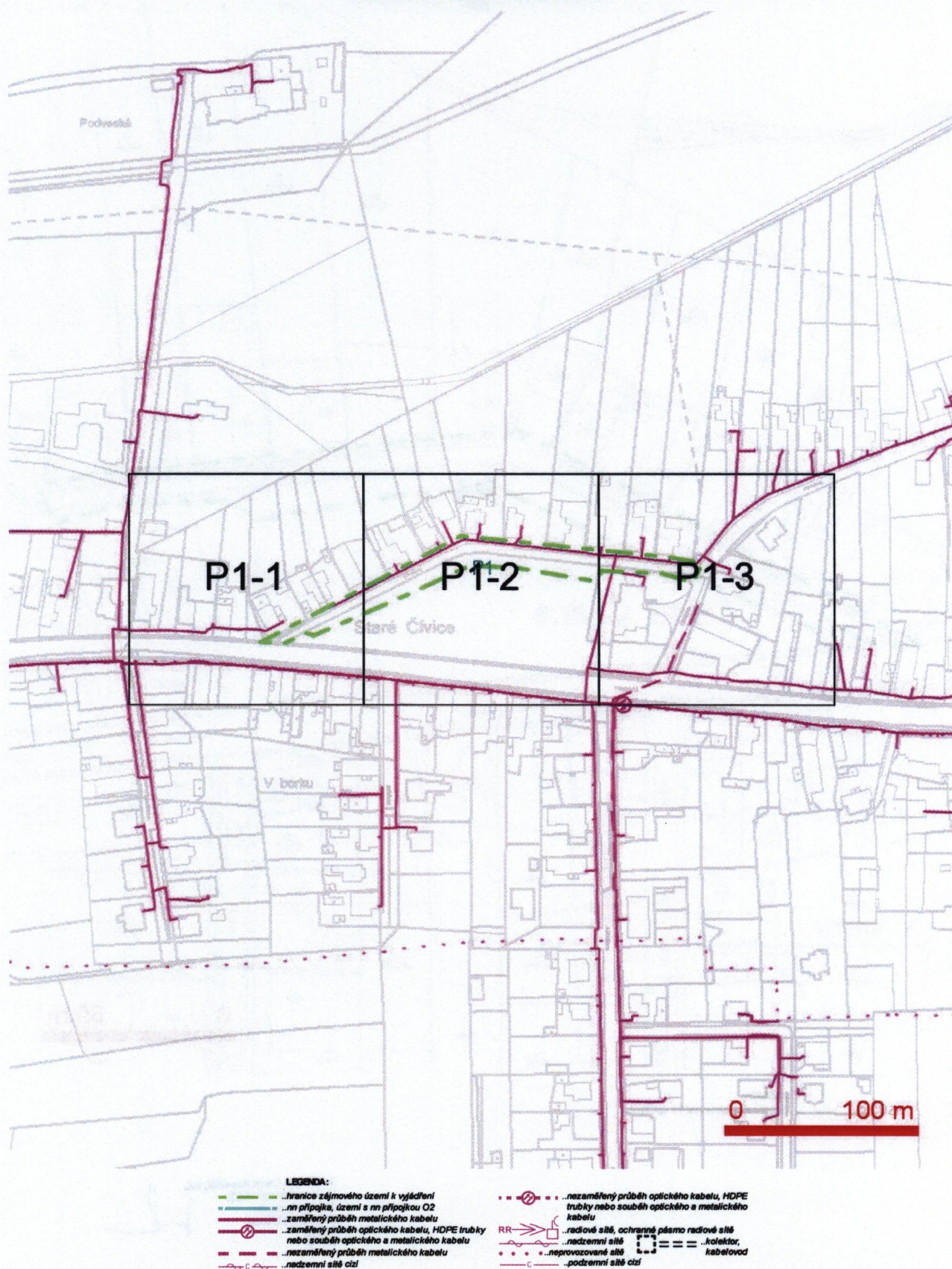
..hranice zájmového území k vyjádření

Telefónica Czech Republic, a.s.  
Za Brumlovkou 266/2  
140 22 Praha 4  
DIČ: CZ 60193336

188



### SITUAČNÍ VÝKRES - POLYGON 1





SITUAČNÍ VÝKRES - POLYGON 1, list kladu P1-1

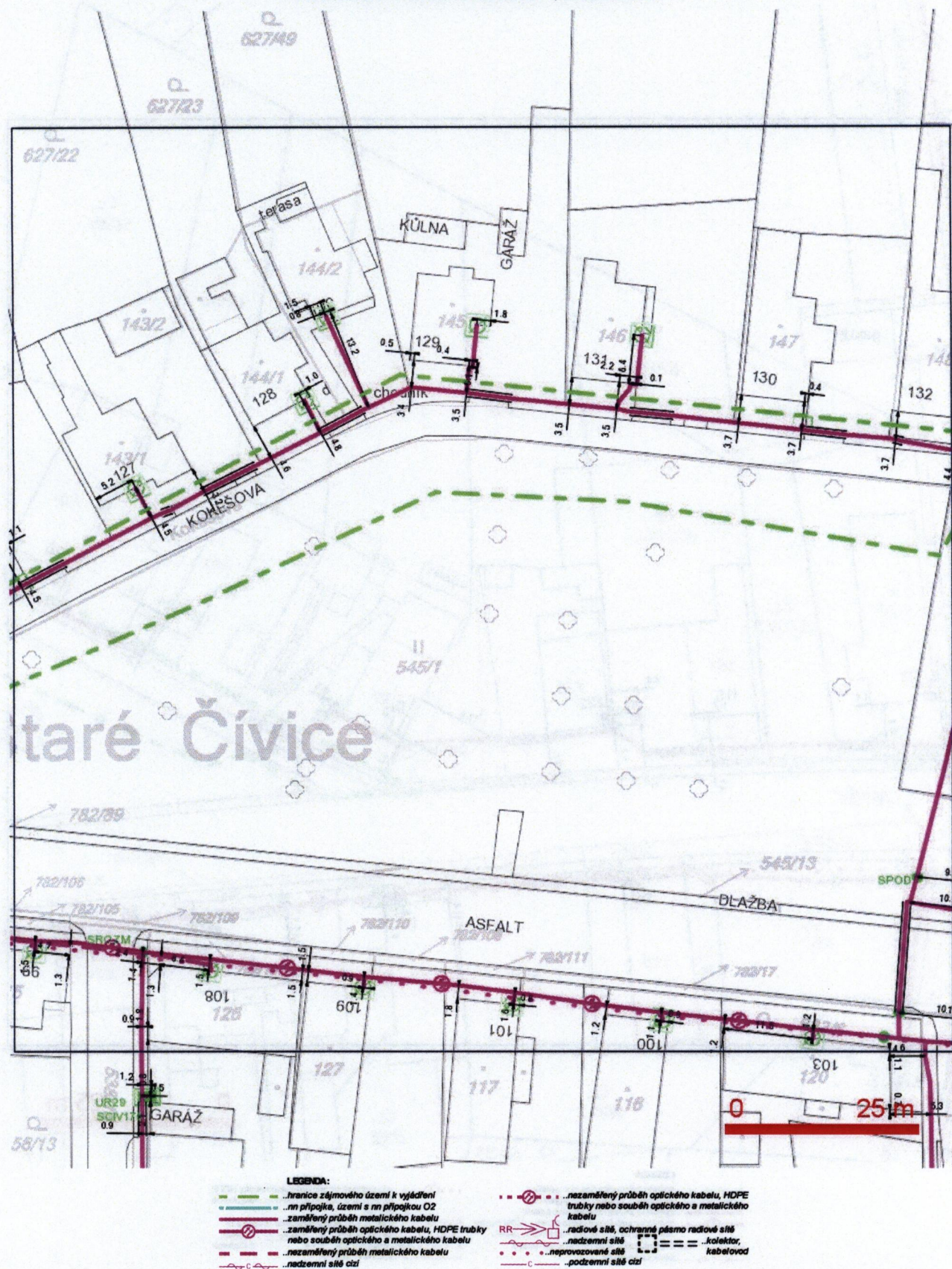


LEGENDA:

- hranice zájmového území k vyjádření
- r.n. přípojka, území s r.n. přípojkou O2
- zaměřený průběh metalického kabelu
- zaměřený průběh optického kabelu, HDPE trubky nebo souběh optického a metalického kabelu
- nezaměřený průběh metalického kabelu
- nadzemní síť cizí
- nezaměřený průběh optického kabelu, HDPE trubky nebo souběh optického a metalického kabelu
- RR --- radiové síť, ochranné pásmo radiové sítě
- nadzemní síť
- neprovozovaná síť
- podzemní síť cizí
- kolektor, kabelovod



SITUAČNÍ VÝKRES - POLYGON 1, list kladu P1-2





## 5 / 5





Naše značka: FI/2013/v,k/503  
Vyřizuje: Flosová/466798449  
Datum: 23.5.2013

ILBprostav s.r.o.  
Ing. Lukáš Bezdíček  
Na Rybníku 301  
530 03 Pardubice - Nemošice

**Věc: Pardubice, Staré Čívce p.č. 757/12 – rekonstrukce komunikace a chodníku – vyjádření k existenci stávajících sítí.**

Do předložené situace jsme Vám orientačně zakreslili stávající vodovod a gravitační i tlakovou kanalizaci ve správě VAK Pardubice, a.s.

K návrhu máme následující připomínky:

1. Před zahájením prací si požádejte středisko vodovodů a středisko kanalizací o vytyčení trasy vodovodního a kanalizačního potrubí.
2. Požadujeme dodržet min. ochranné pásmo vodovodu a kanalizace, které je vymezeno vodorovnou vzdáleností od vnějšího líce stěny potrubí nebo stoky na každou stranu do průměru 500 mm včetně 1,5 m a od průměru 500 mm 2,5 m. Používání mechanizace bude omezeno. Pro hutnění může být použit pouze statický válec, beranění nelze provádět. Umisťování konstrukcí (sloupy veřejného osvětlení, osazování svislého dopravního značení, základy apod.) a vysazování zeleně v ochranném pásmu bude omezeno a dohodne se způsob provedení a opatření.
3. Veškeré poklopy, které budou stavbou dotčeny, musí být na náklady investora osazeny do úrovně budoucí nivelety.
4. Na hydranty, traťová šoupata a kanalizační poklopy nesmí být ukládán materiál z výkopu. Veškeré armatury a tvarovky musí být po celou dobu výstavby zabezpečeny proti poškození těžkými vozidly.
5. V rámci stavby zajistí investor (zhotovitel) přístup k vodovodnímu zařízení (šoupata, hydranty) a umožní přístup k řadu v případě havarijního zásahu.

S pozdravem

Ing. Pavel Janoušek  
vedoucí ÚTPČ

VODOVODY A KANALIZACE  
PARDUBICE, a.s.  
Teplého 2014, 530 02 PARDUBICE  
IČO 60 10 86 31 DIČ CZ60108631  
OR KS HK, oddíl B, vložka 999  
- 9 -

Na vědomí: Ing. Štorek, p. Kouřil  
Spis: Vyj. Pce 2013



# VODOVODY A KANALIZACE PARDUBICE A.S.

ori. V. č. 629/12  
629/16

Provoz kanalizace

orientační zakres potrubí

v zájmovém území se nenachází

zařízení v naší správě

vedoucí střediska kanalizací

Tento orientační zakres přísluší jako podklad pro územní nebo

stavbu

O přesné vytyčení si požádejte příslušné středisko v Pardubicích.

Úřední hodiny portálů 12 - 15, středa 8 - 11 12 Q.6

629/8

629/731

629/7

629/6

629/14

629/19

629/13

629/12

629/18

629/14

629/16

629/18

629/14

629/16

629/18

629/14

629/16

629/18

629/14

629/16

629/18

629/14

629/16

629/18

629/14

629/16

629/18

629/14

629/16

629/18

Staré Čívce

© ČÚZK 2010



ILBprostav s.r.o. - Ing. Lukáš  
Bezdiček  
Na Rybníku 301  
53003 Pardubice

naše značka  
5000789673

vyřizuje  
Dušan Mlejnek

datum  
27.05.2013

Věc:

**Rekonstrukce komunikace v ul. Kokešova ve Staré Čivčích vč. chodníků, k.ú. Staré Čivčice, p.č. 545/1,757/12**

K.ú. - p.č.: Staré Čivčice

Stavebník: Statutární město Pardubice - MO VI., Kostnická 865, 53006 Pardubice

Účel stanoviska: Stavební řízení

VCP Net, s.r.o., jako provozovatel distribuční soustavy (PDS) a technické infrastruktury, zastoupený RWE Distribuční služby, s.r.o., vydává toto stanovisko:

**K PŘEDLOŽENÉ PD SDĚLUJEME TOTO NAŠE STANOVISKO Z POHLEDU DOTYKU NA PLYNÁRENSKÁ ZAŘÍZENÍ:**

V zájmovém prostoru stavby dojde k dotyku s těmito plynárenskými zařízeními:

STL plynovod PE d 50,63  
STL plynovodní přípojky

Na základě předložené situace byl předán informační zakres v M 1:1000.

Stavební objekty (např. uliční vpusti,) musí být umístěny od stávajícího plynárenského zařízení v zastavěném území obce v minimální vzdálenosti 1 m a v nezastavěném území 4 m od okraje plynovodu měřeno kolmo na obrys plynovodu. Pokud je sloup uzemněn, musí být zemní vodič uložen na opačnou stranu než je plynovod.

- Po odstranění konstrukce vozovky v úrovni zemní pláně požadujeme chránit plynovodní přípojky a plynovody umístěné ve vozovce před mechanickým poškozením při pojiždění betonovými panely, popř. ocelovými plechy o tloušťce min. 3 cm.
- Požadujeme zachovat stávající niveletu vozovky (komunikace). Parkovací stání doporučujeme provést ze zámkové dlažby.
- Dopravní značení musí být umístěno od stávajícího plynárenského zařízení v minimální vzdálenosti 1 m.
- Pokud při rekonstrukci komunikace bude zjištěno, že některé plynovody nebo přípojky budou mít vůči nové niveletě krytí menší jak 80 cm, bude nutné provést přeložku těchto plynárenských zařízení tak, aby bylo dosaženo požadovaného krytí. Tyto práce budou provedeny v souladu se zákonem č. 458/2000 Sb. v platném znění jako přeložka plynárenského zařízení na náklady investora.
- Při vysazování stromů a okrasných dřevin požadujeme dodržet od stávajícího plynárenského zařízení vzdálenost minimálně 2 metry na obě strany od osy plynovodu.
- Po odtěžení stávající konstrukce vozovky bude podstatně sníženo krytí stávajícího plynovodu a přípojek. Proto je vyloučeno použití těžké mechanizace (zejména válců s trny, zemních fréz atd.) přímo nad potrubím. Zejména je třeba věnovat při provádění prací zvýšenou pozornost a opatrnost u míst s odbočkami, kde navrtávací odbočkový T-kus vyčnívá nad vlastní potrubí a mohlo by dojít k jeho odtržení. Dále je třeba ověřit polohu přípojek, které jsou nad vlastním potrubím plynovodního řádu a navíc zpravidla uloženy kolmo na plynovod (a tím i komunikaci).

V rozsahu této stavby souhlasíme s povolením stavby dle zákona 183/2006 Sb. ve znění pozdějších předpisů. Tento souhlas platí pro územní řízení, řízení o územním souhlasu, veřejnoprávní smlouvy pro umístění stavby, zjednodušené územní řízení, ohlášení, stavební řízení, společné územní a stavební řízení, veřejnoprávní smlouvu o provedení stavby nebo oznámení stavebního záměru s certifikátem autorizovaného inspektora. Plynárenské zařízení je chráněno ochranným pásmem dle zákona č. 458/2000 Sb. ve znění pozdějších předpisů.

Při realizaci uvedené stavby budou dodrženy podmínky pro provádění stavební činnosti v ochranném pásmu

RWE Distribuční služby, s.r.o.

Plynárenská 499/1  
657 02 Brno  
T +420532221111  
F +420545578571  
E info\_ds@rwe.cz  
I www.rwe.cz  
IČ: 27935311  
DIČ: CZ27935311

Zapsán do obchodního rejstříku:  
Krajský soud v Brně  
oddíl C, vložka 57165  
26.07.2007

Bankovní spojení:  
ČSOB a.s.  
Číslo účtu: 17837923  
Kód banky: 0300



plynárenského zařízení:

- 1) za stavební činnosti se pro účely tohoto stanoviska považují všechny činnosti prováděné v ochranném pásmu plynárenského zařízení (tzn. i bezvýkopové technologie),
- 2) stavební činnosti v ochranném pásmu plynárenského zařízení je možné realizovat pouze při dodržení podmínek stanovených v tomto stanovisku. Nebudou-li tyto podmínky dodrženy, budou stavební činnosti, popř. úpravy terénu prováděné v ochranném pásmu plynárenského zařízení považovány dle § 68 zákona č.458/2000 Sb. ve znění pozdějších předpisů za činnost bez našeho předchozího souhlasu. Při každé změně projektu nebo stavby (zejména trasy navrhovaných inženýrských sítí) je nutné požádat o nové stanovisko k této změně,
- 3) před zahájením stavební činnosti v ochranném pásmu plynárenských zařízení bude provedeno vytyčení plynárenského zařízení. Vytyčení provede příslušná provozní oblast (formulář a kontakt naleznete na [www.rwe-ds.cz](http://www.rwe-ds.cz) nebo Zákaznická linka 840 11 33 55). Žádost o vytyčení bude podána minimálně 7 dní před požadovaným vytyčením. Při žádosti uvede žadatel naši značku (číslo jednací) uvedenou v úvodu tohoto stanoviska. Bez vytyčení a přesného určení uložení plynárenského zařízení nesmí být stavební činnosti zahájeny. Vytyčení plynárenského zařízení považujeme za zahájení stavební činnosti v ochranném pásmu plynárenského zařízení. O provedeném vytyčení bude sepsán protokol,
- 4) bude dodržena mj. ČSN 73 6005, TPG 702 04 - tab.8, zákon č.458/2000 Sb. ve znění pozdějších předpisů, případně další předpisy související s uvedenou stavbou,
- 5) pracovníci provádějící stavební činnosti budou prokazatelně seznámeni s polohou plynárenského zařízení, rozsahem ochranného pásma a těmito podmínkami,
- 6) při provádění stavební činnosti v ochranném pásmu plynárenského zařízení je investor povinen učinit taková opatření, aby nedošlo k poškození plynárenského zařízení nebo ovlivnění jeho bezpečnosti a spolehlivosti provozu. Nebude použito nevhodného nářadí, zemina bude těžena pouze ručně bez použití pneumatických, elektrických, bateriových a motorových nářadí,
- 7) odkryté plynárenské zařízení bude v průběhu nebo při přerušení stavební činnosti řádně zabezpečeno proti jeho poškození,
- 8) v případě použití bezvýkopových technologií (např. protlaku) bude před zahájením stavební činnosti provedeno obnažení plynárenského zařízení v místě křížení,
- 9) neprodleně oznámit každé i sebemenší poškození plynárenského zařízení (vč. izolace, signalizačního vodiče, výstražné fólie atd.) na telefon 1239,
- 10) před provedením zásypu výkopu v ochranném pásmu plynárenského zařízení bude provedena kontrola dodržení podmínek stanovených pro stavební činnosti v ochranném pásmu plynárenského zařízení a kontrola plynárenského zařízení. Kontrolu provede příslušná provozní oblast (formulář a kontakt naleznete na [www.rwe-ds.cz](http://www.rwe-ds.cz) nebo Zákaznická linka 840 11 33 55). Žádost o kontrolu bude podána minimálně 5 dní před požadovanou kontrolou. Při žádosti uvede žadatel naši značku (číslo jednací) uvedenou v úvodu tohoto stanoviska. Povinnost kontroly se vztahuje i na plynárenské zařízení, která nebylo odhaleno. O provedené kontrole bude sepsán protokol. Bez provedené kontroly nesmí být plynovodní zařízení zasypáno. V případě, že nebudou dodrženy výše uvedené podmínky je povinen stavebník na základě výzvy provozovatele PZ, nebo jeho zástupce doložit průkaznou dokumentaci o nepoškození PZ během výstavby-nebo provést na své náklady kontrolní sondy v místě styku stavby s PZ.
- 11) plynárenské zařízení bude před zásypem výkopu řádně podsypáno a obsypáno těženým pískem, zhutněno a bude osazena výstražná fólie žluté barvy, vše v souladu s ČSN EN 12007-1-4, TPG 702 01, TPG 702 04,
- 12) neprodleně po skončení stavební činnosti budou řádně osazeny všechny poklapy a nadzemní prvky plynárenského zařízení.
- 13) poklapy uzávěrů a ostatních armatur na plynárenském zařízení vč. hlavních uzávěrů plynu (HUP) na odběrném plynovém zařízení udržovat stále přístupné a funkční po celou dobu trvání stavební činnosti,
- 14) případné zřizování staveníště, skladování materiálů, stavebních strojů apod. bude realizováno mimo ochranné pásmo plynárenského zařízení (není-li ve stanovisku uvedeno jinak),
- 15) bude zachována hloubka uložení plynárenského zařízení (není-li ve stanovisku uvedeno jinak),
- 16) při použití nákladních vozidel, stavebních strojů a mechanismů zabezpečit případný přejezd přes plynárenské



zařízení uložením panelů v místě přejezdu plynárenského zařízení.

Platí pouze pro území vyznačené v příloze tohoto stanoviska a to 24 měsíců ode dne jeho vydání.

Za správnost a úplnost dokumentace předložené s žádostí včetně jejího souladu s platnými předpisy plně zodpovídá její zpracovatel. Stanovisko nenahrazuje případná další stanoviska k jiným částem stavby.

V případě další korespondence nebo jednání (např. změna stavby) uvádějte naši značku - 5000789673 a datum tohoto stanoviska. Kontakty jsou k dispozici na [www.rwe-ds.cz](http://www.rwe-ds.cz) nebo Zákaznická linka 840 11 33 55.



Dušan Mlejnek  
technik plynárenských zařízení  
pracoviště ROSS-Pardubice  
RWE Distribuční služby, s.r.o.  
+420495060462  
[dusan.mlejnek@rwe.cz](mailto:dusan.mlejnek@rwe.cz)

**RWE Distribuční služby, s.r.o.**

Plynárenská 499/1  
657 02 Brno

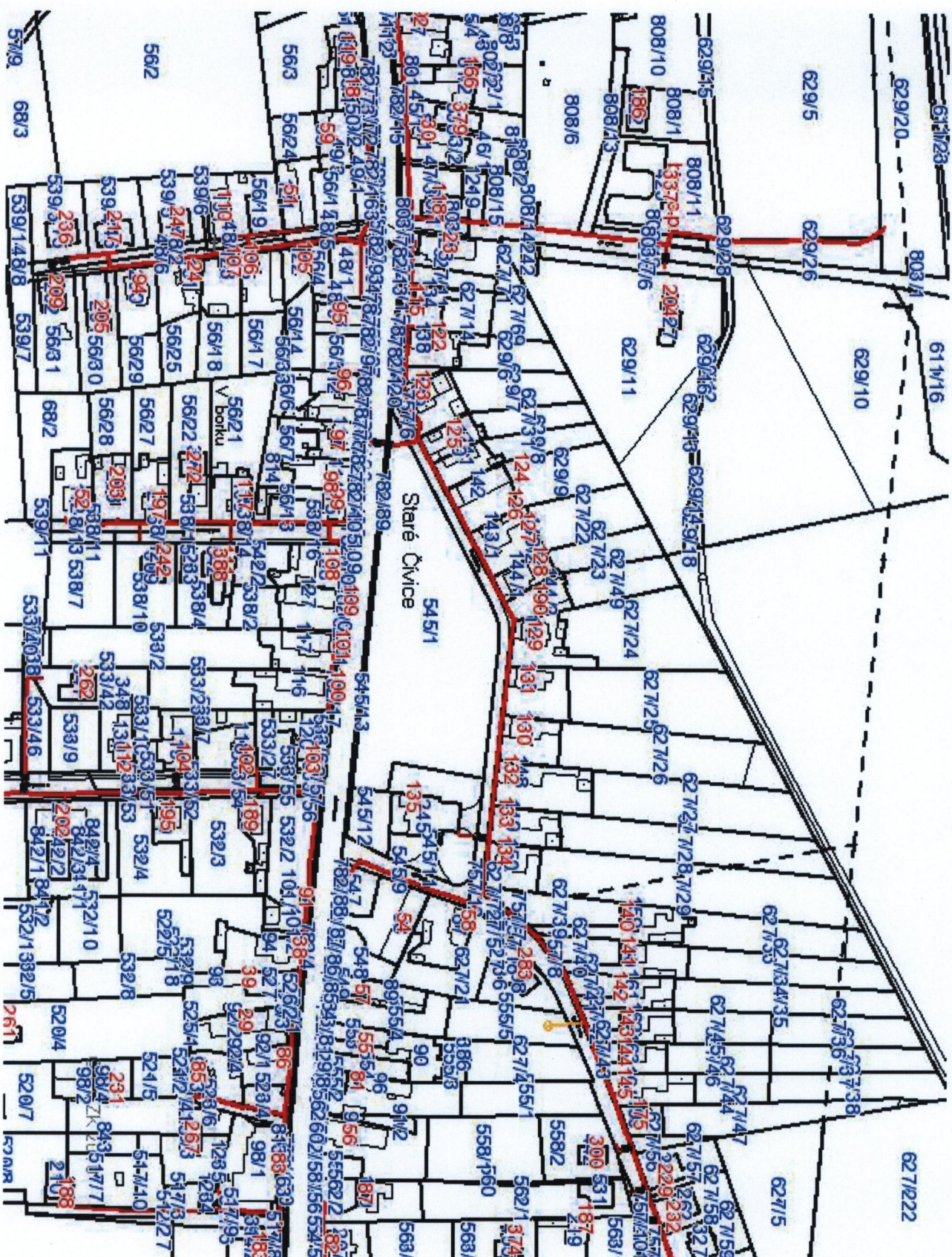
102

Přílohy: Orientační zakres plynárenského zařízení, Detailní zakres plynárenského zařízení, Ověřená příloha žadatele



**Příloha: Orientační zakres plynárenského zařízení. Tato příloha je nedílnou součástí stanoviska č. 5000789673 ze dne 27.05.2013.**

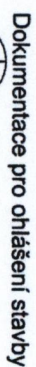
Provozovatel DS: VCP Net, s.r.o.; Stavebník: Statutární město Pardubice - MO VI., Kostnická 865, 53006 Pardubice. K.ú.: Staré Ččvice.



Legenda:

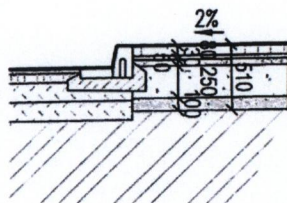
|  |                           |
|--|---------------------------|
|  | linie                     |
|  | NTL                       |
|  | STL                       |
|  | VTL                       |
|  | WTL                       |
|  | nefunkční                 |
|  | výstavba                  |
|  | regulační stanice         |
|  | ochranné zařízení         |
|  | kabel                     |
|  | elektrotopřijka           |
|  | kabel protikorozi ochrany |
|  | anodové uzemnění          |
|  | stanice katodové ochrany  |





|  |                                   |
|--|-----------------------------------|
| Systémový systém: J73K<br>Výkonový systém: BOV (P8 = 222.48 - výše stavěný užitý prostor, 40.000 = XCCU)<br>Projevitel a výkonný právní dovozce, příslušné paměťové<br>jednotky se stavěly rovněž pomocí stávajícího systému projevů a výkonných |                                   |
| Výpočetní<br>Ing. Bezdek L.<br>Krasl   | Záp. projektant<br>Ing. Bezdek L. |
| Investor:<br>Služební místo Pardubice, Městský úřad Pardubice VI - Světlov<br>Kosičská 865, 530 06 Pardubice   |                                   |
| Adre<br>Rekonstrukce komunikace v ul. Kosičské v Starých Chrástech<br>vč. chodníků (od tratěstanice po výhled na I/2)<br>k.ú. Staré Chrást, parc. č. 545/1, 757/12   |                                   |
| Objekt výstavby<br>Silnice staré   |                                   |
| Měřítko<br>1:500   | L. výřez                          |





## LEGENDA MATERIÁLŮ

|  |  |
|--|--|
|  | Rostlý terén   |
|  | Beton prostý bez výztuže - C16/20                              |
|  | Zámková betonová dlažba - tl. 80 mm                            |
|  | Kladecí vrstva fr. 4-8 mm popř. 2-5 mm                         |
|  | Drcené kamenivo fr. 8-16 mm                                    |
|  | Drcené kamenivo fr. 0-63 mm (hutněno po vrstvách 200 a 150 mm) |
|  | Štěrkopísek fr. 0-8 mm   |
|  | Asfaltový beton ACO 11   |
|  | Obalované kamenivo ACP 16+                                     |
|  | Štěrkodrt' ŠDa ŠDb   |

## Dokumentace pro stavební řízení

Souřadnicový systém: místní

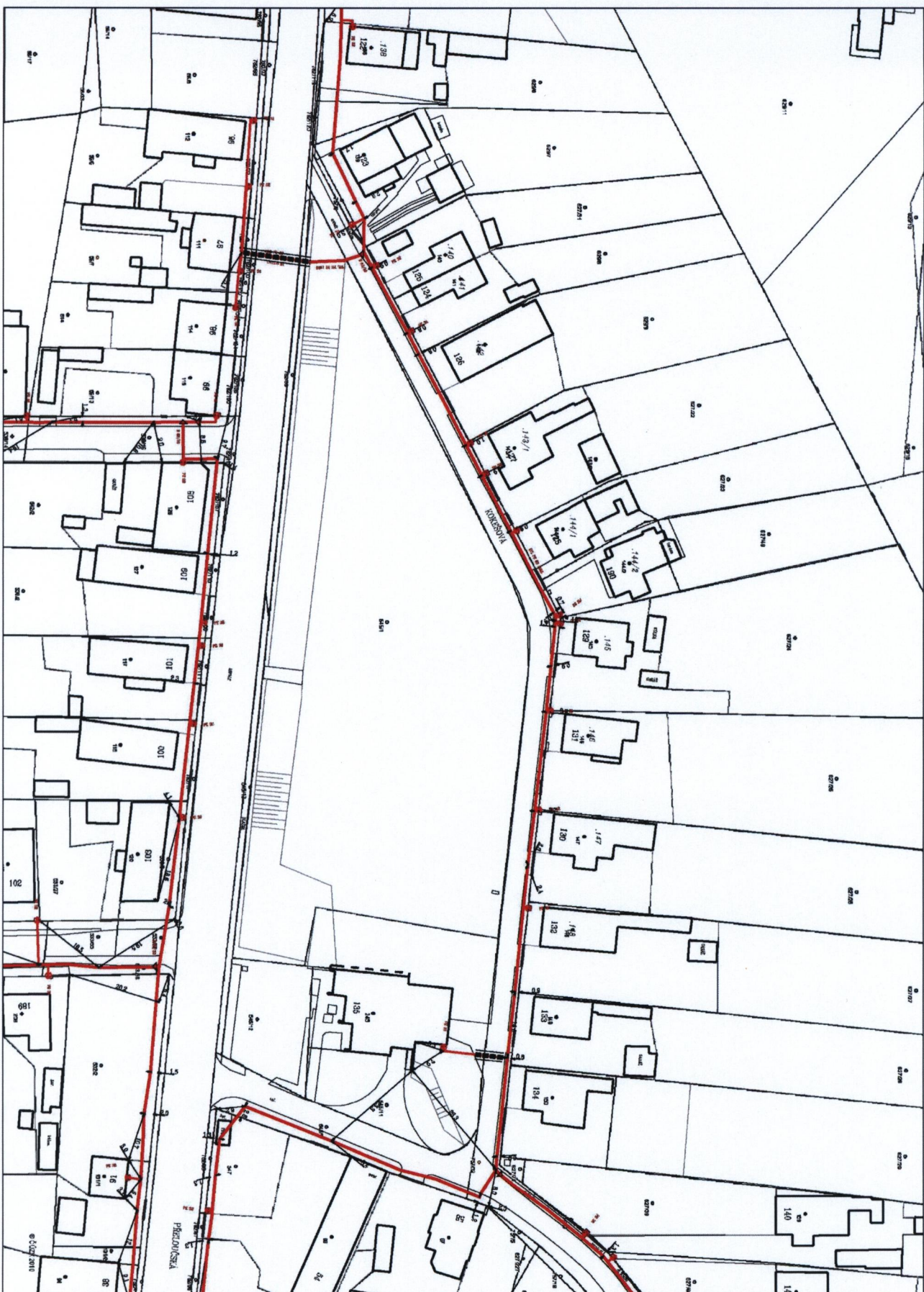
Výškový systém: BpV (±0.000 = horní hrana snížené obruby)

Projektant si vyhrazuje právo doplňovat, případně pozměňovat projekt na základě nových poznatků zjištěných během provádění stavby.

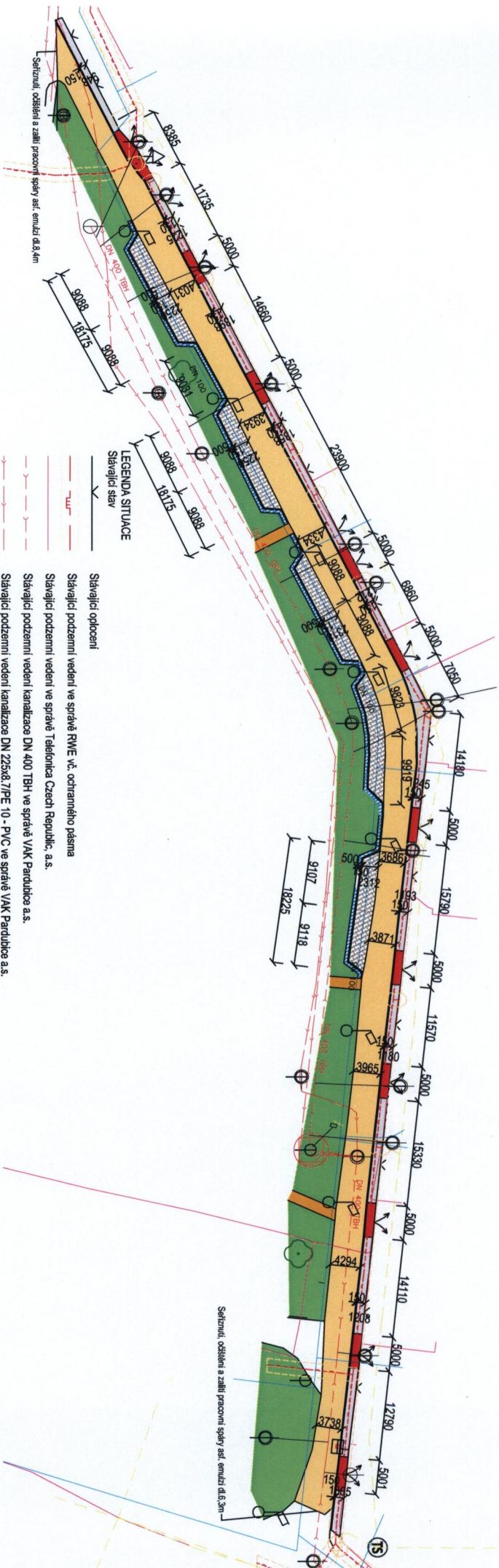
*Bezdíček L.*

|   |   |                        |  |
|---|---|------------------------|--|
| Vypracoval<br><b>Ing. Bezdíček L.</b>   | Zodp. projektant<br><b>Ing. Bezdíček L.</b> | Tech. kontrola         | <b>ILB-prostav s.r.o.</b><br>Boženy Němcové 2625, 530 02 Pardubice<br>IČ: 288 10 180. DIČ: CZ 288 10 180<br>tel. 776 855 581, www.ilb.cz, ilb@ilb.cz |
| Kreslil   |   |                        | formát <b>A3</b>   |
| Investor<br><b>Statutární město Pardubice, Městský obvod Pardubice VI - Svítkov</b><br><b>Kostnická 865, 530 06 Pardubice</b>   |   |                        | datum <b>05/2013</b>   |
| Akce<br><b>Rekonstrukce komunikace v ul. Kokešova ve Starých Čivcích</b><br><b>vč. chodníků (od trafostanice po výjezd na I/2)</b><br><br><b>k.ú. Staré Čívce, parc. č. 545/1, 757/12</b> |   |                        | účel <b>DSP</b>  |
|   |   |                        | č. zakázky   |
|   |   |                        | č. kopie   |
|   |   |                        | archivní č.  |
| Obsah výkresu<br><b>Vzorový řez chodníkové části komunikace</b>   |   | Měřítko<br><b>1:50</b> | Č. výkresu   |









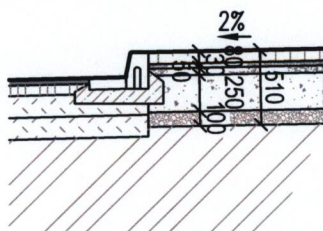
## Dokumentace pro ohlášení stavby



Soutěžní systém JTSK  
výškový systém BpV (75 = 222,46 - výška stávající uliční vpusť, 20.000 = 000)  
Projektant si vyhradzuje právo odpracovat, případně pozastavit  
projekt na základě nových poznatků a/bových během provádění stavby.

|   |  |                                      |  |   |  |
|---|--|--------------------------------------|--|---|--|
| Výpracoval<br>Ing. Bezdiček L.  |  | Zodp. projektant<br>Ing. Bezdiček L. |  | JTB proslav s.r.o.  |  |
| Kreštil   |  |                                      |  | Na Rybníčku 301, 530 03 Pardubice - Nemšovice<br>IČ: 288 10 180, DIČ: CZ 288 10 180<br>tel. 776 855 591, www.jtb.cz, jtb@jtb.cz |  |
| Investor<br>Statutární město Pardubice, Městský obvod Pardubice VI - Svítkov  |  |                                      |  | formát<br>A3  |  |
| Adresa<br>Kostnická 865, 530 06 Pardubice   |  |                                      |  | datum<br>04/2013  |  |
| Rekonstrukce komunikace v ul. Kokošova ve Starých Čtvrcích<br>vč. chodníku (od traťové stanice po vjezd na I/2)<br>k.ú. Staré Čivce, parc. č. 545/1, 757/12 |  | Akce                                 |  | účel<br>DSP   |  |
|   |  |                                      |  | objekt č.   |  |
|   |  |                                      |  | č. kopie  |  |
|   |  |                                      |  | archivní č.   |  |
| Obsah výkresu   |  | Situace stavby                       |  | Měřítko<br>1:500  |  |
|   |  |                                      |  | Č. výkresu  |  |





## LEGENDA MATERIÁLŮ

|  |  |
|--|--|
|  | Rostlý terén   |
|  | Beton prostý bez výztuže - C16/20                              |
|  | Zámková betonová dlažba - tl. 80 mm                            |
|  | Kladecí vrstva fr. 4-8 mm popř. 2-5 mm                         |
|  | Drcené kamenivo fr. 8-16 mm                                    |
|  | Drcené kamenivo fr. 0-63 mm (hutněno po vrstvách 200 a 150 mm) |
|  | Štěrko písek fr. 0-8 mm  |
|  | Asfaltový beton ACO 11   |
|  | Obalované kamenivo ACP 16+                                     |
|  | Štěrko drť ŠDa ŠDb   |

## Dokumentace pro stavební řízení

Souřadnicový systém: místní

Výškový systém: BpV ( ±0.000 = horní hrana snížené obruby)

Projektant si vyhrazuje právo doplňovat, případně pozměňovat projekt na základě nových poznatků zjištěných během provádění stavby.

*Bezdíček L.*

|   |   |                |  |                |
|---|---|----------------|--|----------------|
| Vypracoval<br><b>Ing. Bezdíček L.</b>   | Zodp. projektant<br><b>Ing. Bezdíček L.</b> | Tech. kontrola | <b>ILB-prostav s.r.o.</b><br>Boženy Němcové 2625, 530 02 Pardubice<br>IČ: 288 10 180. DIČ: CZ 288 10 180<br>tel. 776 855 581, www.ilb.cz, ilb@ilb.cz |                |
| Kreslil   |   |                | formát   | <b>A3</b>      |
| Investor<br><b>Statutární město Pardubice, Městský obvod Pardubice VI - Svítkov</b><br><b>Kostnická 865, 530 06 Pardubice</b>   |   |                | datum  | <b>05/2013</b> |
| Akce<br><b>Rekonstrukce komunikace v ul. Kokešova ve Starých Čvicích</b><br><b>vč. chodníků (od trafostanice po výjezd na I/2)</b><br><br><b>k.ú. Staré Čvice, parc. č. 545/1, 757/12</b> |   |                | účel   | <b>DSP</b>     |
|   |   |                | č. zakázky   |                |
|   |   |                | č. kopie   |                |
|   |   |                | archivní č.  |                |
| Obsah výkresu<br><b>Vzorový řez chodníkové části komunikace</b>   |   |                | Měřítko<br><b>1:50</b>   | Č. výkresu     |





ILBprostav s. r. o.  
Ing. Lukáš Bezdíček  
Na Rybníku 301  
530 03 PARDUBICE - NEMOŠICE

VÁŠ DOPIS ZNAČKY / ZE DNE

NAŠE ZNAČKA  
1054166658

VYŘIZUJE / LINKA  
Ladislav Blažek/ 840 840 840

MÍSTO ODESLÁNÍ / DNE  
Pardubice / 22. 5. 2013

### Vyjádření k projektové dokumentaci.

Vážený pane Bezdíčku,

dovolte, abychom reagovali na Váš požadavek za dne 20. 5. 2013, který se týká žádosti o vyjádření k projektové dokumentaci k akci:

**„Rekonstrukce komunikace v ul. Kokešova ve starých Čivicích vč. Chodníků (od trafostanice po výjezd na I/2)“.**

S předloženou projektovou dokumentací souhlasíme, požadujeme respektovat stávající zařízení distribuční soustavy, včetně ochranného pásma a dodržet prostorové uspořádání sítí (dle ČSN 73 6005). Stávající zemní kabelové vedení, v prostoru nových zpevněných ploch, bude uloženo do kabelových chrániček.

Požadujeme dodržet podmínky, které jsou přílohou tohoto vyjádření.

S pozdravem

Ing. Bohuslav Ježek  
Vedoucí oddělení Správa energetického majetku - region

Přílohy: Podmínky pro provádění činností v ochranných pásmech nadzemních vedení.  
Podmínky pro provádění činností v ochranných pásmech podzemních vedení.  
Podmínky pro provádění činností v ochranných pásmech elektrických stanic.  
Situace stavby.

ČEZ Distribuce, a. s.

Děčín IV-Podmokly, Teplická 874/8, 405 02 Děčín  
Zákaznická linka: 840 840 840 | Linka pro hlášení poruch: 840 850 860  
fax: +420 371 102 008 | e-mail: [info@cezdistribuce.cz](mailto:info@cezdistribuce.cz) | [www.cezdistribuce.cz](http://www.cezdistribuce.cz)  
IČ: 24729035, DIČ: CZ24729035 | bank. spoj.: KB Praha 35-4544580267/0100  
společnost je zapsaná v obchodním rejstříku vedeném Krajským soudem v Ústí nad Labem, oddíl B, vložka 2145 s předmětem podnikání - distribuce elektřiny na základě licence č. 121015583  
zasílací adresa: ČEZ Zákaznické služby, s.r.o., Guldenerova 2577/19, 303 28 Plzeň



SKUPINA ČEZ – GENERÁLNÍ PARTNER ČESKÉHO OLYMPIJSKÉHO TÝMU 2001–2012





**Pardubice**

Statutární město Pardubice | Magistrát města Pardubic  
Odbor majetku a investic | Oddělení pozemků a převodu nemovitostí  
Štrossova 44, 530 21 Pardubice

Č. jednací: MmP 38286/2013  
Č. spisu: 11-13StČ  
Počet listů: 2  
Počet příloh: 1

ILBprostav s.r.o.  
Na Rybníku 301  
530 03 PARDUBICE - NEMOŠICE

Vyřizuje: Lic. Jitka Řeháková  
Telefon: 466 859 147  
Email: jitka.rehakova@mmp.cz

Datum: 27.06.2013

## Souhlas vlastníka pozemků, MO6

Dne 25.06.2013 jsme obdrželi Vaši žádost o souhlas vlastníka pozemků ozn. jako p.p.č. 545/1 a 757/12 katastrální území Staré Čívce ve vlastnictví statutárního města se zásahem do uvedených pozemků z důvodu realizace akce "Rekonstrukce komunikace v ul. Kokešova ve Starých Čívicích vč. chodníků". Investorem akce je Statutární město Pardubice - Městský obvod Pardubice VI.

Statutární město Pardubice jako vlastník pozemků ozn. **p.p.č. 545/1 a 757/12 katastrální území Staré Čívce** sděluje prostřednictvím odboru majetku a investic, že nemá námitky a souhlasí se zásahem do pozemků za účelem realizace akce "Rekonstrukce komunikace v ul. Kokešova ve Starých Čívicích vč. chodníků". Jedná se o úpravy místní obslužné komunikace v ulici Kokešova včetně chodníků a vybudování nových parkovacích stání v zálivech s podélným parkováním. Nedílnou součástí tohoto souhlasného vyjádření je potvrzená situace stavby. Vlastník pozemků požaduje po stavebníkovi po kolaudaci stavby doložení geometrického plánu na MmP, OMI. V případě, že bude zasahováno do soustavy veřejného osvětlení musí stavebník dodat na MmP, OMI, OPPN písemné souhlasné vyjádření akciové společnosti služby města Pardubic.

Pozemek ozn. jako p.p.č. 545/1 katastrální území Staré Čívce je veden na listu vlastnictví jako trvalý travní porost, zemědělský půdní fond. Po kolaudaci stavby bude dle geometrického plánu zapsaná i změna druhu a způsobu využití pozemku na Katastrálním úřadě pro Pardubický kraj.

Tento souhlas vlastníka pozemku byl vydán dle zákona č. 183/2006 Sb. o územním plánování a stavebním řádu, má platnost 2 roky ode dne vydání a nenahrazuje vyjádření dalších odborných orgánů.

Statutární město Pardubice  
Magistrát města Pardubic  
Odbor majetku a investic  
Oddělení pozemků  
a převodu nemovitostí  
PSČ 530 21

Mgr. Dagmar Balousová  
vedoucí oddělení

příloha

1x situace stavby









**Pardubice**

Magistrát města Pardubic  
Odbor životního prostředí | Oddělení ochrany přírody  
Štrossova 44, 530 21 Pardubice

Č. jednací: MmP/29660/2013/Me

Č. spisu:

Počet listů: 1

Počet příloh: 0

ILBprostav s.r.o.

Na Rybníku 301

53003 Pardubice - Nemošice

Vyřizuje: Ing. František Meduna

Tel.: 466 859 146

E-mail: [frantisek.meduna@mmp.cz](mailto:frantisek.meduna@mmp.cz)

El. podatelna: [posta@mmp.cz](mailto:posta@mmp.cz)

Datum: 6.6.2013

## **Společné vyjádření odboru životního prostředí ke stavbě: „Rekonstrukce komunikace v ul. Kokešova ve Starých Čivcích vč. chodníků“**

Místo stavby: p.p.č. 545/1, 757/12 v k.ú. Staré Čivce

Investor: Statutární město Pardubice, Městský obvod Pardubice VI – Svítkov, Kostnická 865, 53006 Pardubice

Popis stavby: st. úpravy komunikace včetně chodníků a vytvoření nových parkovacích stání, odstranění vrstev stávající vozovky a nahrazení novým povrchem

### **Oddělení odpadů a ovzduší:**

Z hlediska nakládání s odpady podle § 79 odst. 4 zákona č. 185/2001 Sb., o odpadech a o změně některých dalších zákonů není námitek. S odpady, které vzniknou v průběhu provádění stavby je nutno nakládat v souladu s ustanoveními zákona č. 185/2001 Sb., o odpadech.

Odpady je možné předat do vlastnictví pouze osobě oprávněné k jejich převzetí podle § 12 odst. 3 zákona č. 185/2001 Sb., o odpadech a o změně některých dalších zákonů, a to buď přímo nebo prostřednictvím k tomu zřízené právnické osoby.

Doklady o odstranění odpadů v souladu se zákonem o odpadech budou předloženy při závěrečné prohlídce stavby.

Ing. Radmila Frydová

### **Oddělení ochrany přírody:**

Z hlediska zákona č. 114/1992 Sb., o ochraně přírody a krajiny (dále jen zákon č. 114/1992 Sb.), se záměr nedotkne zájmů ochrany přírody, jejich zvláště chráněných částí, ani zvláště chráněných druhů rostlin a živočichů, ani prvků územního systému ekologické stability, podle ustanovení zákona č. 114/1992 Sb., je stavba možná. Případné kácení dřevin rostoucích mimo les konzultujte na příslušném Úřadu městského obvodu Pardubice.

Z hlediska ochrany lesa podle zákona č. 289/1995 Sb., o lesích, je stavba možná.

Ing. František Meduna

Záměr vyžaduje vydání souhlasu k trvalému odnětí zemědělské půdy ze ZPF dle zák.č. 334/1992Sb.

Vacíková Eva

### **Oddělení vodního hospodářství:**

Z vodoprávního hlediska podle ustanovení § 18 zák.č.254/01 Sb. - o vodách a o změně některých zákonů (vodní zákon), ve znění pozdějších předpisů je výše uvedená stavba možná.

Alena Nováková





**Pardubice**

Magistrát města Pardubic  
Odbor životního prostředí | Oddělení ochrany přírody  
Štrossova 44, 530 21 Pardubice

Vyřizuje: Vacíková Eva  
Tel.: 466859211  
e-mail: [eva.vacikova@mmp.cz](mailto:eva.vacikova@mmp.cz)  
č. spisu:  
č. jednací: 39572/13/VA

ILBprostav s.r.o.  
Na Rybníku 301  
530 03 PARDUBICE

V Pardubicích 3.7.2013

### **Závazně stanovisko - odnětí zemědělské půdy**

Magistrát města Pardubic, odbor životního prostředí, příslušný podle § 13 odst. 1 a § 15 písm.f) zákona č. 334/92 Sb., o ochraně zemědělského půdního fondu v platném znění (dále zákona), posoudil Vaši žádost o trvalé odnětí zemědělské půdy ze zemědělského půdního fondu /dále ZPF/ a souladu s ustanovením § 9, odst. 6 zákona a

### **vydává souhlas**

### **k trvalému odnětí půdy ze zemědělského půdního fondu v katastrálním území Staré Čívce**

**na p.p.č. 545/1, část o výměře 280m<sup>2</sup> - /TTP /**

za účelem výstavby komunikace k bytové zástavbě - výstavba zálivů

### Podmínky souhlasu:

- 1) Zábor 280m<sup>2</sup> zemědělské půdy ze zem. půdního fondu pro výstavbu výše citovanou stavbu je v souladu s ust. § 11 odst. 3 písm. c) osvobozen od odvodu.
- 2) Před zahájením stavebních prací bude na zastavované ploše provedena skrývka kulturních vrstev půdy a to ornice v mocnosti min. 25cm a podorniči v mocnosti 10cm.  
Skrýtá zemina bude po skončení stavebních prací použita na ozelenění kolem komunikace, případně použita k sadovým úpravám v obci.
- 3) Staveniště bude udržováno v řádném stavu, pravidelně budou likvidovány plevele.

**Podmínky tohoto souhlasu musí být zakomponovány do správního rozhodnutí ve věci samé, tj. v rozhodnutí o umístění stavby a ve stavebním povolení.**

**Na udělení tohoto souhlasu se nevztahují obecně platné předpisy o správním řízení dle zákona č. 500/2004 Sb., správní řád.**

**Ing. Miroslav Míča**  
vedoucí odboru

**Magistrát města Pardubic**  
odbor životního prostředí  
oddělení ochrany přírody  
Štrossova 44, 530 21 Pardubice  
-4-